

ЗЕМЕЛЬНІ ДІЛЯНКИ ДЛЯ ЗАПОЧАТКУВАННЯ БІЗНЕСУ

М. ЧОП, ЧОПСЬКА МІСЬКА РАДА

2,0 га

Земельна ділянка для розміщення та експлуатації основних, підсобних і допоміжних будівель та споруд підприємств переробної, машинобудівної та іншої промисловості за адресою м.Чоп, Мукачівське шосе

М. ЧОП, ЧОПСЬКА МІСЬКА РАДА

2,29 га

Земельна ділянка для будівництва та обслуговування будівель торгівлі за адресою м. Чоп, вул. Ужгородська

М. ЧОП, ЧОПСЬКА МІСЬКА РАДА

0,5 га

Земельна ділянка для будівництва та обслуговування будівель торгівлі на автошляху Київ – Чоп

М. ЧОП, ЧОПСЬКА МІСЬКА РАДА

2,0 га

Земельна ділянка для розміщення та експлуатації основних, підсобних і допоміжних будівель та споруд підприємств переробної, машинобудівної та іншої промисловості за адресою: м.Чоп, Мукачівське шосе

М. ЧОП, ЧОПСЬКА МІСЬКА РАДА

0,3 га

Земельна ділянка несільськогосподарського призначення для будівництва та обслуговування будівель торгівлі за адресою: м.Чоп, Мукачівське шосе

М. ЧОП, ЧОПСЬКА МІСЬКА РАДА

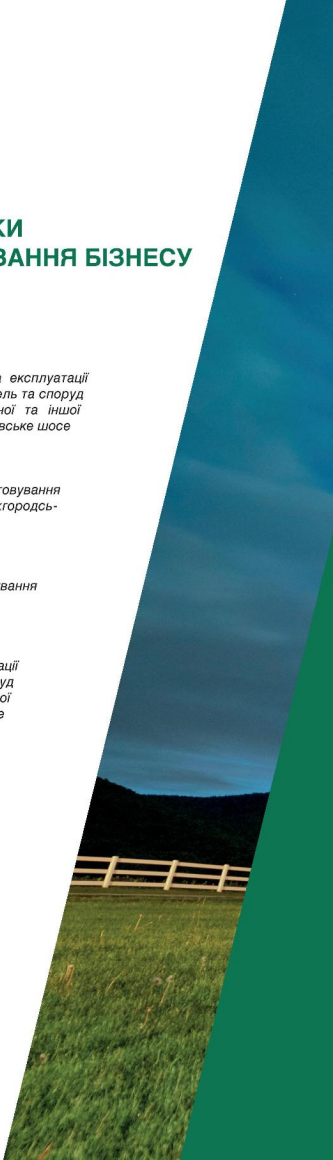
2,23 га

Земельна ділянка несільськогосподарського призначення для розміщення та експлуатації основних, підсобних і допоміжних будівель та споруд підприємств машинобудівної та іншої промисловості за адресою: м.Чоп, вул. Ужгородська, 5

М. ЧОП, ЧОПСЬКА МІСЬКА РАДА

3,6335 га

Земельна ділянка несільськогосподарського призначення для будівництва та обслуговування будівель торгівлі за адресою: м.Чоп, вул. Степова, 1



БЕРЕГІВСЬКИЙ РАЙОН

С. Н. РЕМЕТІ, ВУЛ. ЦЕНТРАЛЬНА, 27
0,0974 га

Земельна ділянка у власності сільської ради.
Пропонується для продажу або оренди.
Нижньореметівська сільська рада
контактний телефон: (068) 4067449, (095) 6645223

С. Н.РЕМЕТІ, ВУЛ. ЦЕНТРАЛЬНА, 27
2,0 га

Земельна ділянка несільськогосподарського призначення, господарський двір колишнього колгоспу, де раніше розмішувалися будівлі цеху, ферми. Будівля і земельна ділянка у власності сільської ради. Пропонується для продажу або оренди.
Нижньореметівська сільська рада
контактний телефон: (068) 4067449, (095) 6645223

С. РАФАЙНОВО,
1,5 га

Земельна ділянка несільськогосподарського призначення, у комунальній власності сільської ради. Господарський двір колишнього колгоспу. Пропонується для продажу.
Рафайнівська сільська рада
контактний телефон: (0241) 52263, (066)5610859

С. МОЧОЛА, ВУЛ. РОБОЧА, 2
0,0772 га

Комерційна діяльність, нежитлова будівля колишнього магазину. Пропонується для продажу або оренди.
Мочолянська сільська рада
контактний телефон: (050)9947718

С. ЯНОШІ, ВУЛ. ЦЕРКОВНА, УРОЧИЩЕ
«ГАЛАВАН»
0,5 га

Земельна ділянка несільськогосподарського призначення з свердловиною термальної води, комунальна власність Яношівської територіальної громади. Пропонується для продажу.
Яношівська територіальна громада
контактний телефон: (0241) 78387

С. ЯНОШІ, ВУЛ. ЦЕРКОВНА, УРОЧИЩЕ
«КЕРТЕКАЛЬЯ»

0,9 га
Земельна ділянка несільськогосподарського призначення. На земельній ділянці знаходиться свердловина термальної води. Земельна ділянка - комунальна власність. Пропонується для продажу, Яношівська територіальна громада
контактний телефон: (0241) 78387

С. ЯНОШІ
3,0 га

Територія колишньої молочно-товарної ферми, земельна ділянка несільськогосподарського призначення, комунальна власність Яношівської територіальної громади. Територія вільна від забудови. Пропонується для продажу або в оренду. Яношівська територіальна громада,
контактний телефон: (0241) 78387

ВЕЛИКОБЕРЕЗНЯНСЬКИЙ РАЙОН

С. ВЕРХОВИНА БИСТРА

5,0 га

Цільове призначення - землі сільськогосподарського призначення, пасовища. Забезпечення інфраструктурою: комунікації відсутні, відстань до населеного пункту - 2,0 км. Ділянка підходить для будівництва туристичного комплексу та гірськолижних витягів, урочище "Клива",
контактний телефон: (0235)23152

С. РУСЬКИЙ МОЧАР

2,0 га

Цільове призначення - землі сільськогосподарського призначення, сіножаті. Забезпечення інфраструктурою: комунікації відсутні, відстань до населеного пункту - 2,0 км. Ділянка підходить для будівництва туристичного комплексу.
Урочище "Кошарки",
контактний телефон: (0235)23152

С. ВЕРХОВИНА БИСТРА

5,0 га

Цільове призначення – землі рекреаційного призначення. Забезпечення інфраструктурою: до ділянок веде польова дорога, водопостачання та електропостачання –поруч. На відстані 500м знаходиться гірськолижний витяг "Щербень". Ділянка підходить для будівництва туристичного притулку.
Урочище "Присліпці",
контактний телефон: (03135)23152

ВОЛОВЕЦЬКИЙ РАЙОН

С. БУКОВЕЦЬ

5,0 га

Землі сільськогосподарського призначення. Встановлення сонячних батарей, ведення тваринництва та інше. Буковецька сільська рада

С. БІЛАСОВИЦЯ

0,30 га

Земельна ділянка відноситься до земель промисловості. На даній земельній ділянці знаходиться об'єкт нерухомого майна – виробничо - складські приміщення (ПП Роспопа Я.О.). Для здійснення торгівельної діяльності. Біласовицька сільська рада

С. ЛАТІРКА

0,50 га

На земельній ділянці знаходиться об'єкт комунальної власності сільської ради (нежиле приміщення). Для розвитку туризму. Біласовицька сільська рада

С. ВЕРХНІ ВОРОТА

0,60 га

Земельна ділянка розташована в урочищі Башти за межами населеного пункту на території Верхньоворітської сільської ради. Цільове призначення: землі під господарськими будівлями і дворами. Забезпечення, інфраструктурою: відстань до ЛЕП – 400 м, відстань до центрального газопроводу (ГРП) - 500 м, відстань до населеного пункту – 500 м, інвестиційна пропозиція: будівництво туристичного та готельного комплексу, бізнесу та інше. Верхньоворітська сільська рада

ІРШАВСЬКИЙ РАЙОН

С. БРОНЬКА, 152

45 га

Земельна ділянка в урочищі Кичера (землі запасу сільської ради). Пропонується в оренду з правом викупу. Бронківська сільська рада, контактний телефон: (067)9441182; 0314 74221

С. БРОНЬКА, 152

45 га

Земельна ділянка в урочищі Голиця (землі запасу сільської ради). Пропонується в оренду з правом викупу. Бронківська сільська рада, контактний телефон: (067)9441182; 0314 74221

С. ОСІЙ, ВУЛ. ШЕВЧЕНКА, 47

5 га

Земельна ділянка (землі запасу Осійської сільської ради), з яких 2 га надаються із зміною цільового призначення з земель сільськогосподарського призначення на землі рекреації. Осійська сільська рада, контактний телефон: (0314) 49223

С. ЧОРНИЙ ПОТІК, 150

10 га

Земельна ділянка в с. Смологовиця (землі запасу Чорнопотіцької сільської ради), використовується для пасовища, Чорнопотіцька сільська рада, контактний телефон: (098)0278174; (0314) 37221

С. ЛУКОВО, ВУЛ. НАБЕРЕЖНА, 13

2 га

Земельна ділянка в с. Луково, вул. Шевченка (землі запасу Луківської сільської ради). Луківська сільська рада, контактний телефон: (097)9795341, (0314)58239

С. ЗАРІЧЕВО

0,65 га

Під комерційну діяльність,
контактний телефон: (03145)21409

С. ЗАРІЧЕВО

0,25 га

Під комерційну діяльність,
контактний телефон: (03145)21409

С. ЗАРІЧЕВО

0,0035 га

Під комерційну діяльність,
контактний телефон: (03145)21409

С. СІМЕРКИ

1,0 га

Під комерційну діяльність,
контактний телефон: (03145)21409

С. СІМЕРКИ

2,0 га

Під комерційну діяльність,
контактний телефон: (03145)21409

С. СІМЕРКИ

0,65 га

Під комерційну діяльність,
контактний телефон: (03145)21409

С. СІМЕР

20,0 га

Урочище «Березмни». Під комерційну діяльність,
контактний телефон: (03145)21409

С. СІМЕР

1,9 га

Урочище «Вусяниці». Під комерційну діяльність,
контактний телефон: (03145)21409

С. СІМЕР

2,0 га

Урочище «Малий глибокий». Під комерційну діяльність,
контактний телефон: (03145)21409

С. СІМЕР

20,0 га

Урочище «Стояло». Під комерційну діяльність,
контактний телефон: (03145)21409

М. ПЕРЕЧИН

16,78 га

14 земельних ділянок в м. Перечин. Під комерційну діяльність
контактний телефон: (03145)21409

М. ПЕРЕЧИН

48,84 га

Складські зони, 15 земельних ділянок в м. Перечин. Під комерційну діяльність
контактний телефон: (03145)21409

МІЖГІРСЬКИЙ РАЙОН

С. КОЛОЧАВА


10, 0 га

Землі запасу, вільні від забудови. Оренда з подальшим викупом. Будівництво гірсько-лижного курорту. Колочавська сільська рада
контактний телефон: (03146)242 81

С. ПИЛИПЕЦЬ

8,0 га

Вільна земельна ділянка без забудови. Будівництво крісельної дороги та іншої туристичної інфраструктури
контактний телефон: (0246) 25025;
(0246) 25255





РАХІВСЬКИЙ РАЙОН

С. ДІЛОВЕ, УРОЧИЩЕ БУТИН

1,00 га

Для будівництва об'єкту туризму та рекреації.

Діловецька сільська рада

контактний телефон: (0232)232321

С. ДІЛОВЕ, УРОЧИЩЕ ЛІЩИНКА

2,00 га

Для будівництва об'єкту туризму та рекреації.

Діловецька сільська рада

контактний телефон: (0232)232321

С. ЛАЗЕЩИНА, УРОЧИЩЕ ГОРІШКІВ

2,00 га

Для будівництва об'єкту туризму та рекреації.

Лазещинська сільська рада

контактний телефон: (0232)44021

С. ЛАЗЕЩИНА, УРОЧИЩЕ КОЗЬМЕЩИК

15,5 га

Для будівництва об'єкту туризму та рекреації.

Лазещинська сільська рада

контактний телефон: (0232)44021

ПОЛОНИНА ДРАГОБРАТ

20,00 га

Для розміщення очисних споруд, розміщення канатних доріг.

м. Рахів

контактний телефон: (0232) 25644

С. БІЛИН, ПОЛОНИНА ПЕРЕЛІСОК

15,00 га

Для будівництва об'єкту туризму та рекреації.

Білинська сільська рада

контактний телефон: (0232)32190

С. КОБИЛЕЦЬКА ПОЛЯНА, БІЛЯ ГОРИ КОБИЛА

5,20 га

Для будівництва об'єкту туризму та рекреації.

Кодилецько-Полянська селищна рада

контактний телефон: (0232)31831

С. ЛУГИ, УРОЧИЩЕ БІЛА ТИСА

2,50 га

Для будівництва об'єкту туризму та рекреації.

Лугівська сільська рада

С. ЛАЗЕЩИНА, УРОЧИЩЕ КОЗЬМЕЩИК

1,50 га

Використання за пропозицією інвестора.

Лазещинська сільська рада

контактний телефон: (0232)44021

УРОЧИЩЕ ІВАНЕЦЬ

1,00 га

За межами населеного пункту. Використання за

пропозицією інвестора.

контактний телефон: (0232)232321

С. ВЕЛИКИЙ БИЧКІВ, УРОЧИЩЕ КВАСНИЙ

1,00 га

Використання за пропозицією інвестора.

Великобичківська селищна рада

контактний телефон: (0232)33238

М. РАХІВ, УРОЧИЩЕ СЕРЕДНІЙ,

38,00 га

Використання за пропозицією інвестора

4,0 га Використання за пропозицією інвестора

За межами населеного пункту. Використання за

пропозицією інвестора.

контактний телефон: (0232)30341

ТЯЧІВСЬКИЙ РАЙОН

ГІРСЬКІ ПАСОВИЩА

300 га

Перепланування місцевої промисловості на основі процесів обробки овечої вовни в умовах сільськогосподарських та інших формувань
контактний телефон: (068)2080141

С. БЕДЕВЛЯ

10 га

Створення та догляд нового саду (яблуні, сливи, вишні, абрикоса та персика) для власної сировинної бази з переробки фруктів на базі консервного заводу ТОВ «Ліщани», оснащення спеціальною технікою та обладнанням
контактний телефон: (068) 0418201

СМТ БУШТИНО

2,5 га

У наявності: водопостачання-4000 м³/на добу, водовідведення-3600 м³/на добу, електрифікація – 3 вводу по 10 кВ, 2 трансформаторні підстанції 400 КвА та 1000 КвА, газопостачання – 500 Будівництво заводу, будівництво сонячної електростанції. Земельна ділянка відноситься до земель державної та комунальної власності
контактний телефон: (067) 9176707

С. ТЕРЕБЛЯ

1,5 га

Залучення інвестицій для використання термальної води в лікувальних цілях, а також створення санаторно-курортної зони в с.Теребля. Обсяг родовища складає понад 27 тис³ із тепловим потенціалом 44,6 МВт. Мінеральні води свердловини з високим вмістом солі відносяться до метанового, йодобромного, борного, хлоридного, натрієвого та високотермально розсолу. Температура місцевих гейзерів - 89 С
контактний телефон: (097)7000793

С. РУСЬКА МОКРА

1 га

Будова сучасного гірськолижного комплексу в урочищі «Скорохуватий» в с.Руська Мокра

С. ЧУМАЛЕВО

18 га

Будівництво заводу по виготовленню сонячних батарей
контактний телефон: (097)3409061

УЖГОРОДСЬКИЙ РАЙОН

С. НЕВИЦЬКЕ

0,3 га

Для ведення виробничої діяльності

С. ТИЙГЛАШ

11,35 га

Для ведення садівництва та рослинництва

С. КАМ'ЯНИЦЯ

2,4 га

Земельна ділянка придатна для рекреаційних цілей, установки МАФів, літніх таборів відпочинку. Частково придатна для насадження плодкових дерев та кущів

С. КАМ'ЯНИЦЯ

0,88 га

Земельна ділянка придатна для рекреаційних цілей, установки МАФів

С. КАМ'ЯНИЦЯ

6,06 га

Земельна ділянка придатна для рекреаційних цілей, будівництва готельно-туристичного комплексу, наметового містечка

С. МАЛА ДОБРОНЬ

4,0 га

Земельна ділянка придатна для розвитку промисловості та сільського господарства

С. МАЛА ДОБРОНЬ

3,5 га

Земельна ділянка придатна для розвитку туризму та транспорту

С. РУСЬКІ КОМАРІВЦІ

0,44 га

Земельна ділянка придатна для розвитку промисловості

С. РУСЬКІ КОМАРІВЦІ

0,15 га

Земельна ділянка придатна для комерційного розвитку та іншого призначення

С. РУСЬКІ КОМАРІВЦІ

0,06 га

Землі сільськогосподарського призначення. Під будівництво аптеки

ХУСТЬКИЙ РАЙОН

С. РОКОСОВО

2,57 га

урочище „Промзона“, землі «Агрохімкомплексу». Підготовлено проект земеустрою відповідної земельної ділянки. Для започаткування бізнесу

контактний телефон: (03142)50009

С. РОКОСОВО

2,04 га

урочище „Промзона“, для започаткування бізнесу

контактний телефон: (050)3722184

С. БОРОНЯВО

10,00 га

урочище „Черня” , район об'їздної дороги м.Хуст (поблизу Компресорної станції) , для започаткування бізнесу

контактний телефон: (067) 3106825

ОБ'ЄКТИ НЕРУХОМОСТІ ДЛЯ ЗАПОЧАТКУВАННЯ БІЗНЕСУ

М. БЕРЕГОВЕ, ВУЛ. Б. ХМЕЛЬНИЦЬКОГО, 7
Майновий комплекс ТДВ «Берегівське АТП-12137». Організація виробництва
контактний телефон: (03141)22109
economika.beregovo@gmail.com

М. БЕРЕГОВЕ, ВУЛ. Б. ХМЕЛЬНИЦЬКОГО, 7
Майновий комплекс колишньої військової частини, земельна ділянка. Організація виробництва, контактний телефон: (03141)22109
economika.beregovo@gmail.com

М. БЕРЕГОВЕ, ВУЛ. Б. ХМЕЛЬНИЦЬКОГО, 7
Майновий комплекс ВАТ «Берегівський дослідно-експериментальний завод». Організація виробництва
контактний телефон: (03141)22109
www.beregovo-beregszasz.gov.ua

М. БЕРЕГОВЕ, ВУЛ. Б. ХМЕЛЬНИЦЬКОГО, 7
Майновий комплекс ПАТ «Берегівський м'ясокомбінат». Організація виробництва м'яса та м'ясопродуктів
контактний телефон: (03141)22109
economika.beregovo@gmail.com

М. БЕРЕГОВЕ, ВУЛ. Б. ХМЕЛЬНИЦЬКОГО, 7
Майновий комплекс ТОВ «Орлине гніздо». Організація виробництва
контактний телефон: (03141)22109
economika.beregovo@gmail.com

БЕРЕГІВСЬКИЙ РАЙОН, СМТ БАТЬОВО
4000 м². Торговий комплекс, розміщений на земельній ділянці 1,0 га, яка знаходиться в оренді на 50 років. Продаж або оренда комплексу, приватна власність ПП Товт М.М.
контактний телефон: (050) 5797070;
tmiklos@ukr.net

БЕРЕГІВСЬКИЙ РАЙОН, С. БАЛАЖЕР
Майнові паї громадян Яношівської сільської ради, 1860 м². Комплекс будівель консервного заводу (недіючий), розміщений на земельній ділянці 2,0 га. Продаж об'єкта
контактний телефон: (03141) 78387

БЕРЕГІВСЬКИЙ РАЙОН, С. БАЛАЖЕР
Майнові паї громадян Яношівської сільської ради, 210 м². Будівля автомайстерні та авто гаражу, які розміщені на земельній ділянці 0,9 га. Продаж об'єкта або оренда,
контактний телефон: (03141) 78387

БЕРЕГІВСЬКИЙ РАЙОН, С. БЕРЕГУЙФОЛУ
Берегуйфалівська сільська рада, 600 м². Бригадний будинок, розміщений на земельній ділянці 0,02 га, що є комунальна власність. Оренда об'єкта.
контактний телефон: (066) 5351372

БЕРЕГІВСЬКИЙ РАЙОН, С. БОРЖАВА
1500 м². Цілісний комплекс будівель консервного заводу (недіючий), розміщений на земельній ділянці 2,57 га, що є власністю СТОВ «Тиса». Продаж об'єкта
контактний телефон: (066) 3963843

БЕРЕГІВСЬКИЙ РАЙОН, С. БОРЖАВА
Боржавська сільська рада, 700 м². Незавершена будівля в центрі села загальною площею 1569 м², 2 поверхи, підвал та мансардний поверх. Будівля розташована на земельній ділянці площею 0,5 га, земля власність сільради. Біля приміщення є газ, водопостачання, електропостачання, розміщена на земельній ділянці 0,5 га. Продаж об'єкта, контактний телефон: (066) 3963843

БЕРЕГІВСЬКИЙ РАЙОН, С. БОРЖАВА
Боржавська сільська рада, 700 м². Будівля колишнього АЗПСМ, розміщена на земельній ділянці 0,5 га, що є власністю сільської ради. Продаж об'єкта
контактний телефон: (066) 3963843

БЕРЕГІВСЬКИЙ РАЙОН, С. БОРЖАВА
1200 м². Будівля колишньої коров'ячої ферми, розміщена на земельній ділянці 1,5 га. Продаж об'єкта або оренда
контактний телефон: (066) 3963843

БЕРЕГІВСЬКИЙ РАЙОН, С.БОРЖАВА
Боржавська сільська рада, 100 м². Будівля колишньої бібліотеки (другий поверх поштового відділення с. Боржава), розміщена на земельній ділянці 0,1 га, що є власністю сільської ради. Продаж об'єкта або оренда.
контактний телефон: (066)3963843

БЕРЕГІВСЬКИЙ РАЙОН, С. БОРЖАВА
Берегівська райспоживспілка, голова правління 2000 м². Приміщення автогаражу, розміщено на земельній ділянці 0,5 га, що є власністю райспоживспілки. Продаж об'єкта
контактний телефон: (050) 1997318

БЕРЕГІВСЬКИЙ РАЙОН, С. БЕНЕ
404 м². Будівля колишнього ДНЗ, розташована на земельній ділянці 0,5 га. Продаж об'єкта або оренда
контактний телефон: (050)8825779

БЕРЕГІВСЬКИЙ РАЙОН, С. ВЕЛИКІ БЕРЕГИ
1250 м². Приміщення підвалу під адмінбудинком сільської ради. Оренда об'єкта
контактний телефон: (050) 2274729

БЕРЕГІВСЬКИЙ РАЙОН, С. ГАЛАБОР

Галаборська сільська рада, 280 м². Цілісний торговельний комплекс (недіючий), розміщений на земельній ділянці 0,10 га, що є власністю сільської ради. Оренда об'єкта
контактний телефон: (050)7481589

БЕРЕГІВСЬКИЙ РАЙОН, С. ДИЙДА

40 м². Кафе-магазин «ПУСІ». Продаж об'єкта або оренда.
контактний телефон: (03141) 22096; (099) 7377697

БЕРЕГІВСЬКИЙ РАЙОН, С. ДИЙДА

2500 м². Цілісний комплекс будівель консервного заводу (недіючий), розміщений на земельній ділянці 1,2 га, що є власністю ФГ. Продаж об'єкта.
контактний телефон: (03141)22096; (099)7377697

БЕРЕГІВСЬКИЙ РАЙОН, С. ДИЙДА

1500 м². Цілісний комплекс будівель деревообробного цеху, розміщений на земельній ділянці 1,9 га, що є власністю ФГ. Продаж об'єкта або оренда
контактний телефон: (03141)22096; (099)7377697

БЕРЕГІВСЬКИЙ РАЙОН, С. ДИЙДА

50 м². Цілісний комплекс будівель зерноскладу розміщений на земельній ділянці 0,5 га Продаж об'єкта або оренда
контактний телефон: (03141)22096; (099)7377697

БЕРЕГІВСЬКИЙ РАЙОН, С. ДИЙДА

200 м². Винний підвал. Продаж об'єкта або оренда
контактний телефон: (03141) 22096; (099) 7377697

БЕРЕГІВСЬКИЙ РАЙОН, С. ДИЙДА

Фермерське господарство „Хутор”
2650 м². Цілісний комплекс будівель свиноферми (недіючий) розміщений на земельній ділянці 5,8 га, що є власністю ФГ. Продаж об'єкта або оренда.
контактний телефон: (03141)22096; (099)7377697

БЕРЕГІВСЬКИЙ РАЙОН, С. ДИЙДА

1500 м². Цілісний комплекс будівель деревообробного цеху, розміщений на земельній ділянці 1,9 га, що є власністю ФГ. Продаж об'єкта або оренда
контактний телефон: (03141)22096; (099)7377697

БЕРЕГІВСЬКИЙ РАЙОН, С. МОЧОЛА

Мочолянська сільська рада. 353 м². Будівля інкубатора, яка розміщена на земельній ділянці 0,25 га, що є власністю сільської ради Продаж об'єкта
контактний телефон: (050) 9947718

БЕРЕГІВСЬКИЙ РАЙОН, С РАФАЙНОВО

Майнові паї громадян сільської ради, 2500 м². Табакосушилка, розташована на земельній ділянці 0,30 га. Продаж об'єкта або оренда
контактний телефон: (066) 5610859

БЕРЕГІВСЬКИЙ РАЙОН, С РАФАЙНОВО

Майнові паї громадян сільської ради, 3500 м².
Зерновий склад, який розташований на земельній ділянці 0,4 га. Продаж об'єкта або оренда контактний телефон: (066) 5610859

БЕРЕГІВСЬКИЙ РАЙОН, С РАФАЙНОВО

Майнові паї громадян сільська рада, 5400 м².
Корівник, який розташований на земельній ділянці 0,7 га. Продаж об'єкта або оренда контактний телефон:(066) 5610859

БЕРЕГІВСЬКИЙ РАЙОН С.РАФАЙНОВО

Рафайнівська сільська рада, 120 м². Будівля недіючої бані, розміщена на земельній ділянці 0,30 га, що є власністю сільської ради.
Продаж об'єкта
контактний телефон: (066) 5610859

**МІЖГІРСЬКИЙ РАЙОН, С.НИЖНІЙ
СТУДЕНИЙ, ТУРПРОМСЕРВІС**

0,60 га. Приватна власність, незавершене будівництво, площа 110 м², окремі елементи фундаментів. Туристичного спрямування

**МІЖГІРСЬКИЙ РАЙОН, С. НИЖНІЙ
СТУДЕНИЙ**

1,0 га. ПП «Вагінтур». Приватна власність. На земельній ділянці знаходиться фундамент S-132 м². Туристичного спрямування

**МІЖГІРСЬКИЙ РАЙОН, С. НИЖНІЙ
СТУДЕНИЙ**

0,60 га. ПП «Горзов». Приватна власність. Незавершене будівництво. Площа 180 м². Туристичного спрямування

М. ПЕРЕЧИН, ВУЛ. УЖГОРОДСЬКА, 93

Комунальне спеціалізоване підприємство «Турпрес»

1272,0 м². Цілісний майновий комплекс, який складається з виробничого корпусу, різального цеху та складських приміщень. Підприємство розміщене на земельній ділянці площею 0,57 га. Основний вид діяльності – випуск поліграфічної продукції. Приватизація шляхом продажу на аукціоні, оренда

М. ПЕРЕЧИН, ПЕРЕЧИНСЬКА РДА

291,9 м². Окрема нежитлова будівля Місцерозташування – м. Перечин, вул.Будівельників, 5а. Приватизація шляхом продажу на аукціоні, оренда

М. ПЕРЕЧИН, ПЕРЕЧИНСЬКА МІСЬКА РАДА

91,4 м². Колишня майстерня. Місцерозташування – м. Перечин, вул. Ужанська (вул. Червоноармійська), 30/15с. Під комерційну діяльність. Пропонується для здачі в оренду або продаж
контактний телефон: (03145) 21409

М. ПЕРЕЧИН, ПЕРЕЧИНСЬКА МІСЬКА РАДА

529,5 м². Колишня казарма. Місцерозташування – м. Перечин, Ужанська, 30/3г. Під комерційну діяльність. Пропонується для здачі в оренду або продажу
контактний телефон: (03145) 21409



М. ПЕРЕЧИН, ПЕРЕЧИНСЬКА МІСЬКА РАДА

438,6 м². Колишня їдальня. Місцерозташування – м. Перечин, Ужанська, 30/51. Під комерційну діяльність. Пропонується для здачі в оренду або продажу. контактний телефон: (03145) 21409

М. ПЕРЕЧИН, ПЕРЕЧИНСЬКА МІСЬКА РАДА

119,0 м². Підвал. Місцерозташування – м. Перечин, вул. Ужанська, 3а. Пропонується для продажу. контактний телефон: (03145) 21409

М. ПЕРЕЧИН, НОК «АТОЛЛ ХОЛДІНГ» (НАУКОВО-ОСВІТНИЙ КОМПЛЕКС АТОЛЛ .

2509,4 м². Чотириповерхова будівля (1961 м²): 1-й пов. 667,6 м²; 2-й пов. 474,7 м²; 3-й пов. 479,2 м²; 4-й пов. 339,5 м². Одноповерхова будівля прохідної 35,7 м². Двоповерхова адмінбудівля (512,7 м²) 1-й пов. 245,0 м², 2-й пов. 253,4 м² Одноповерхова будівля прохідної 29,4 м². Під'їзд – асфальтована дорога. Комунікації – підведена електроенергія. Місцезнаходження: м. Перечин, провулок Ужанський, 6 та провулок Ужанський 5. Майновий комплекс планується під облаштування науково-освітнього комплексу, навчального закладу. Можливість облаштування офісного приміщення. Майновий комплекс пропонується як під продаж, так і для надання в оренду. Земельні ділянки, на яких розташований комплекс 0,1530 га та 0,3977 га (для будівництва та обслуговування будівель закладів освіти) контактний телефон: (0312) 612447

М. ПЕРЕЧИН ТОВ «МОСТ-2006», ПЛ. НАРОДНА, 21/12

533,9 м². Будівля розміщена на земельній ділянці площею 0,3 га. Підключено електроенергію, поруч газ, вода. Розроблено техумови на підключення всіх комунікацій. Електроенергія 10 кВт-можливість підключення до власного трансформатора. Будівля двоповерхова. Загальна площа – 533,9 м². На будівлі замінено дах, перекриття бетонне. Є розроблений проект на учбово-офісні приміщення з столовою. Місцерозташування: м. Перечин, вул. Ужанська, 30. Власник готовий розглянути будь-які пропозиції, можливе спів фінансування проекту контактний телефон: (03145)22504; (050)7441454



**М. ПЕРЕЧИН ТОВ «МОСТ-2006»,
ПЛ.НАРОДНА, 21/12**

326,4 м². Земельна ділянка площею 0,7928 га. Підключено електроенергію, поруч газ, вода. Розроблено техумови на підключення всіх комунікацій. На земельній ділянці розміщено 4 будівлі: вартове приміщення, площа – 250 м², одноповерхова будівля. Чайна, площа – 160 м², одноповерхова будівля; акумуляторна – будівля в незадовільному стані; гуртожиток, площа – 626,4 м² Будівля двоповерхова. Площа 1 поверху – 318,4 м², 2 поверху – 308 м². Місцерозташування: м. Перечин, вул. Ужанська, 30. Власник готовий розглянути будь-які пропозиції, можливе спів фінансування проекту контактний телефон: (03145)22504; (050)7441454

**М. ПЕРЕЧИН ТОВ «МОСТ-2006»,
ПЛ. НАРОДНА, 21/12**

780,0 м². Земельна ділянка площею 0,1571 га. Підключено електроенергію, поруч газ, вода. Розроблено техумови на підключення всіх комунікацій. На земельній ділянці розміщена одноповерхова будівля площею 780,0 м², розрахована на сейсмічну активність 8 балів. Дах новий, перекриття бетонне. Місцерозташування: м. Перечин, вул. Ужанська, 30 Власник готовий розглянути будь-які пропозиції, можливе спів фінансування проекту. Є розроблений проект під облаштування квартири контактний телефон: (03145)22504; (050)7441454

М. ПЕРЕЧИН

136,0 м². Одноповерхова недобудова загальною площею 136 м² розташована в центрі міста Перечин. Всі комунікації поруч. Комунікації в будівлі відсутні. Місцерозташування: м. Перечин, вул. Ужгородська, 2/4. Пропонується під оренду для ведення підприємницької діяльності контактний телефон: (050) 9778032

М. ПЕРЕЧИН

Будівля. Складські приміщення. Загальна площа приміщень – 631 м². Комунікації підведені. Місцерозташування: м. Перечин, вул. Маяковського, 18, біля залізничного вокзалу. Пропонується для зачі в оренду контактний телефон: (050) 3720183

М. ПЕРЕЧИН

Земельна ділянка. Загальна площа – 0,43 га. Пропонується в оренду. Поблизу всі комунікації. Місцерозташування: м. Перечин, вул. Ужгородська, 157, біля центральної дороги контактний телефон: (050) 3179375

М. ПЕРЕЧИН

Двоповерхова будівля, загальною площею 670 м², висота поверху 3 м. Раніше використовувалася як казарма військової частини. Знаходиться на земельній ділянці площею 0,17 га. На будівлі встановлюється охоронна сигналізація. Підключається до електромережі (3 фази, потужність 10 кВт. При потребі можна підключити більшу потужність). Інші комунікації на даний момент не підключені, знаходяться поряд. Місцерозташування: м. Перечин, вул. Ужанська (Червоноармійська), 30/10х контактний телефон: (050) 3179461



ПЕРЕЧИНСЬКИЙ РАЙОН, С. СІМЕР

829,8 м². Пропонується нежитлова будівля готельно-ресторанного комплексу загальною площею 829,8 м², прибудова загальною площею 219,9 м². Місцезнаходження: с. Сімер, вул. Будівельників, 10. Під комерційну діяльність. Пропонується для здачі в оренду, продажу
контактний телефон: (066)9802822;
(050)3178184

ПЕРЕЧИНСЬКИЙ РАЙОН, С. СІМЕР

1782,3 м². Колишній корівник. Загальна площа – 1782,3 м². Місцезнаходження: с. Сімер, вул.Зарічна,1. Під комерційну діяльність. Пропонується для здачі в оренду, продажу
контактний телефон: (066) 9802822;
(050) 3178184


ПЕРЕЧИНСЬКИЙ РАЙОН, С. ТУРИЦЯ

815,8 м². Будівля з відокремленою котельнею. Двоповерхова будівля, загальною площею 815,8 м², площа забудови 507,1 м², наявні всі комунікації, центральне опалення. Стан задовільний. Одноповерхова будівля загальною площею 31,4 м², площа забудови 41,0 м², наявні електро-, водопостачання. Стан задовільний.
Місцезнаходження: с. Туриця, вул. Центральна, 1 Перечинського району. Під комерційну діяльність. Пропонується для продажу.
контактний телефон: (066) 9802822;
(050) 3178184



М. ПЕРЕЧИН

Ділянка знаходиться біля центральної дороги Ужгород-Самбір-Львів. Поблизу наявні комунікації. Пропонується в оренду (пропозиція власника – під облаштування СТО, однак буде розглянуто будь-які пропозиції). Загальна площа – 0,15 га. Місцезнаходження: м. Перечин, вул. Ужгородська, б/н (навпроти колишнього АвтоЗАЗ Дво, вул. Ужгородська, 157)
контактний телефон: (050) 9494248



ПЕРЕЧИНСЬКИЙ РАЙОН, С. ЗАРІЧЕВО

Загальна площа – 400 м². Приміщення ангару. Пропонується під оренду. Поблизу наявні всі комунікації. Місцезнаходження: с. Зарічово, вул. Миру, 1
контактний телефон: (095) 1595537



ПЕРЕЧИНСЬКИЙ РАЙОН, С. СІМЕР

780,05 м². 1-ий поверх гуртожитку Перечинського професійного ліцею, комунікації підведені. Місцезнаходження: с. Сімер, вул. Будівельників, 8. Приміщення для облаштування гуртожитку. Всього 32 кімнати, загальна кількість місць – 80
контактний телефон: (050) 1039601

ПЕРЕЧІНСЬКИЙ РАЙОН, С. Т. БИСТРА

640,0 м². Приміщення на території Т.Бистрянської сільської ради. Будівля потребує капітального ремонту. Електропостачання у наявності, можливість водовідведення (об'єкт знаходиться біля річки). Площа адмінбудинку 200 м², підсобного приміщення – 250 м², складського приміщення – 190 м², двору – 500 м². Є користувачем земельної ділянки кількості 2,5 га, державний акт на право постійного користування відсутній. Об'єкт знаходиться на відстані 5 м від центральної дороги. Місце розташування Перечинський район, с. Т. Бистра, вул. Духновича, 102. Оренда, продаж, контактний телефон: (03145) 77593

М. ТЯЧІВ

Об'єкт забезпечено електропостачанням КТП 100 кВт, газопостачанням, пробурено скважину, проведено підключення до центральної каналізаційної системи. Загальна площа – 0,21 га. Виробничо-торгівельний комплекс (ресторан, швейний цех, тренажерний зал, весільний зал) контактний телефон: (067) 3128900

ТЯЧІВСЬКИЙ РАЙОН, С. ВІЛЬХІВСЬКІ ЛАЗИ

Об'єкт складається з основного корпусу, який потребує внутрішніх та зовнішніх оздоблювальних робіт, 4-х дерев'яних будиночків та кафе-дальні з усіма комунікаціями, проведено електроопалення, електропостачання, водопостачання та водовідведення. Загальна площа – 2,3 га. Відновлення діяльності профілакторію «Вільхівські Лазі»

ТЯЧІВСЬКИЙ РАЙОН, С. ГЛИБОКИЙ ПОТІК

Майновий комплекс з центральним опаленням, водопостачанням та водовідведенням з наявною спеціально відведеного приміщення та наявного обладнання для організації роботи швейного цеху (25 швейних машин). Загальна площа – 180 м². Організація швейного виробництва контактний телефон: (067) 3122021

ТЯЧІВСЬКИЙ РАЙОН, С. ТАРАСІВКА

Державне підприємство Тарасівський лісодеревообробний комбінат. Загальна площа – 300 м². Вільні виробничі площі, наявна система водопостачання та електропостачання, наявне обладнання – 3 пилорами та 5 сушильних камер. Залучення інвесторів на вільні виробничі площі з метою розміщення спільного виробництва (букове господарство) контактний телефон: (067) 3121149

С. ТЕРНОВО

Об'єкт складається з двох частин, площею 490 м² та 200 м². Стан готовності об'єкта 55%, наявне водопостачання, електроенергія. Туристично-рекреаційний комплекс, торгівельний комплекс контактний телефон: (067) 7291375